










## LEGENDA


## ELEMENTI TRANSPORTNOG SISTEMA

-  Autoput
-  Autoput - alternativna trasa
-  "Brza saobraćajnica"
-  Magistralni put
-  Regionalni put
-  Lokalni/opštinski/ put
-  Ostali putevi/staze
-  Eurovelo 8
-  Željeznička pruga

- |   |   |
|---|---|
|    | Denivelisana raskrsnica                 |
|    | Aerodrom                                |
|    | Letjelište                              |
|    | Drop zona                               |
|    | Stalni granični prelaz                  |
|    | Autobuska stanica                       |
|    | Alternativna lokacija autobuske stanice |
|    | Željeznička stanica                     |
|   | Željezničko stajalište                  |
|  | Međunarodna luka                        |
|  | Lokalna luka                            |
|  | Marina                                  |
|  | Sidrište                                |
|  | Kruzer terminal                         |
|  | Terminal integralnog transporta         |
|  | Trajekt                                 |
|  | Pristan                                 |

**PRIRODNA BAŠTINA**

### Postojeća zaštićena područja

-  **Zaštićena prirodna područja**
- Međunarodni značaj - Svjetska baština**
1. **Kotorsko-Risanski zaliv, UNESCO-  
Svjetska prirodna i kulturna baština  
(područje zaštićeno i opštinskom odlukom)**
  2. **NP Skadarsko jezero - Ramsarsko područje**

-  **Državni značaj**  
2. NP Skadarsko jezero / Kontaktne zone  
3. NP Lovćen

- Lokalni značaj:**  
4. Rezervat prirode - Tivatska Solila

5. Predio izuzetnih odlika:
  - 5.1. Bečićka plaža
  - 5.2. Čanj plaža
  - 5.3. Jaz plaža
  - 5.4. Ostrvo Stari Ulcinj
  - 5.5. Petrovačka plaža
  - 5.6. Sutomorska plaža

6. Spomenik prirode:
- 6.1. Buljarica
- 6.2. Drobni pjesak-plaža
- 6.3. Lovro-Oleander kod Sopota - Risan
- 6.4. Lučice - plaža
- 6.5. Mala plaža
- 6.6. Miločer plaža
- 6.7. Mogren plaža
- 6.8. Park dvorca Petrovića na Topolici
- 6.9. Pećin plaža
- 6.10. Pržno plaža - Plavo Horizonte
- 6.11. Ratac sa Žukotrijcom
- 6.12. Savinska Dubrava
- 6.13. Sveti Stefan plaža
- 6.14. Topolica plaža
- 6.15. Valdanos
- 6.16. Velika plaža
- 6.17. Veliki gradski park u Tivtu
- 6.18. Velji pjesak

- Spomenik prirode, predio izuzetnih prirodnih odlika:**  
**6.19. Brdo Spas**

-  Predložena za brisanje /Slovenska plaža

-  **Postojeći regionalni park Orjen**  
(nije upisan u centralni registar)

- Potencijalna zaštićena prirodna područja**

- I Nacionalni park - Orjen
- II Regionalni park - Vrmac
- III Spomenik prirode - Platamuni
- IV Spomenik prirode - Zona oko ostrva Katič i Sveta Nedelja
- V Regionalni park - Rumija
- VI Spomenik prirode -Zona oko Ostrva Ulcinj sa Vučjom uvalom
- VII Spomenik prirode - Šasko jezero
- VIII Spomenik prirode - Ulcinjaska Solana sa knetama
- IX Spomenik prirode - Ada Bojana

- EMERALD mreža -**  
**područja od posebnog interesa za zaštitu**

**EMERALD mreža u Crnoj Gori sastoji se od 32 lokaliteta, a od toga u primorskom regionu 13:**

- Kotorsko-Risanski zaliv, - Orijen,
- Platomuni, - Lovćen,
- Ostrvo Katiči, - Rumija,
- Tivatska solila, - Velika plaža i Solana,
- Buljarica, - Šasko jezero, rijeka Bojana
- Brdo Spas, - Knete i Ada
- Plaža Pećin, - Skadarsko jezero

-  **Morski habitati**

- Kod uvale Valdanos
- Lustica: od Mamule do rta Macka
- Od rta Komina do ostrva Stari Ulcinj
- Od rta Traste do Platomuna
- Od rta Volujica do Dobrih Voda
- Predloženo zaš. područje u moru - Katič
- Seka Beran i južni dio V. Plaže do delte Bojane

- ## Estuar Bojane

Izmjene i dopune DUP-a "Rt Đeran - Port  
Milena", Opština Ulcinj

## LEGENDA

- GRANICA ZAHVATA DUP

IZVOD IZ PREDLOGA PPPN ZA OBALNO PODRUČJE,  
KARTA PLAN ZAŠTITE PRIRODNE BAŠTINE,  
Obrađivač: RZUP a.d, HORWATH HTL, MONTECEP

R 1: 5 000

list broj 02

HOBILACI IZRADE PLANSKE DOKUMENTACIJE		MINISTARSTVO ODŽRŽIVOG RAZVOJA I TURIZMA	
NARUČILAC		VLADA CRNE GORE	
FAZA		URBANIZAM	
OBRAĐIVAČ		Ministarstvo održivog razvoja i turizma	
UKOVOĐILAC		dip. ing. arh. MIRKA ĐUROVIĆ	
PLANER FAZE		dip. ing. arh. MIRKA ĐUROVIĆ	
SARADNICI		Nesimka Đipolović, apoc. act. arh., Mirjana Vukobratović, apoc. act. arh., Zvezdana Nikšić, apoc. act. arh.	
DATUM jul. 2019		POSTOJEĆE STANJE	
		RAZMJERA 1:10 000	
		BROJ LISTA 62	